

Récépissé de DT Récépissé de DICT

Au titre du chapitre IV du titre V du livre V (partie réglementaire) du Code de l'environnement
et de la section 12 du chapitre IV du titre III du livre V de la 4ème partie (partie réglementaire) du Code du travail

(Annexe 2 de l'arrêté du 15 février 2012 modifié - NOR : DEVP1116359A)

Destinataire

- ☒ Récépissé de DT
☐ Récépissé de DICT
☐ Récépissé de DT/DICT
conjointe

Dénomination
Complément / Service
Numéro / Voie
Code postal / Commune
Pays

LIOT Gérard
MAIRIE
61 rue de la République
16560 Aussac-vadalle
France

N° consultation du téléservice : 2018080201763TFL

Référence de l'exploitant : 1831076421. 183101RDT02

N° d'affaire du déclarant : 2018-02

Personne à contacter (déclarant) : Gérard LIOT

Date de réception de la déclaration : 03/08/2018

Commune principale des travaux : 16560 AUSSAC VADALLE

Adresse des travaux prévus : rue du Logis à Ravaud

Coordonnées de l'exploitant :

Raison sociale : ORANGE DT DICT

Personne à contacter :

Numéro / Voie : TSA 50010

Lieu-dit / BP :

Code Postal / Commune : 64210 BIDART cedex

Tél. : +33558449700

Fax : +33140874137

Éléments généraux de réponse

- ☐ Les renseignements que vous avez fournis ne nous permettent pas de vous répondre. La déclaration est à renouveler. Précisez notamment :
☐ Les réseaux/ouvrages que nous exploitons ne sont pas concernés au regard des informations fournies. Distance > à : _____ m
☒ Il y a au moins un réseau/ouvrage concerné (voir liste jointe) de catégorie : TL (voir liste des catégories au verso)

Modification ou extension de nos réseaux / ouvrages

Modification ou extension de réseau/ouvrage envisagée dans un délai inférieur à 3 mois : _____

☐ Réalisation de modifications en cours sur notre réseau/ouvrage.

Veuillez contacter notre représentant : _____

Tél. : _____

NB : Si nous avons connaissance d'une modification du réseau/ouvrage dans le délai maximal de 3 mois à compter de la consultation du téléservice, nous vous en informerons.

Emplacement de nos réseaux / ouvrages

☒ Plans joints : Références : Echelle (1): Date d'édition (1): Sensible : Prof. règl. mini (1): Matériau réseau (1):
NB : La classe de précision A, B ou C figure dans les plans. _____ cm _____ cm

☐ Réunion sur chantier pour localisation du réseau/ouvrage : ☐ Date retenue d'un commun accord : _____ à _____
ou ☐ Prise de RDV à l'initiative du déclarant (date du dernier contact non conclusif : _____)

☐ Votre projet doit tenir compte de la servitude protégeant notre ouvrage.

☒ (cas d'un récépissé de DT) Tous les tronçons dans l'emprise ne sont pas en totalité de classe A : investigations complémentaires ou clauses particulières au marché à prévoir.

☐ Les branchements situés dans l'emprise du projet et pourvus d'affleurant sont tous rattachés à un réseau principal souterrain identifié dans les plans joints.

(1) : facultatif si l'information est fournie sur le plan joint

Recommandations de sécurité

Les recommandations techniques générales en fonction des réseaux et des techniques de travaux prévues sont consultables sur www.reseaux-et-canalizations.gouv.fr
Les recommandations techniques spécifiques suivantes sont à appliquer, en fonction des risques liés à l'utilisation des techniques de travaux employées :

Rubriques du guide technique relatives à des ouvrages ou travaux spécifiques : _____

Pour les exploitants de lignes électriques : si la distance d'approche a été précisée, indiquez si la mise hors tension est : ☐ possible ☐ impossible

Mesures de sécurité à mettre en œuvre : CODE 3 : si nécessité d'un complément d'information sur la localisation de nos ouvrages, votre contact est : pdcs.alo@orange.com

Dispositifs importants pour la sécurité : _____

Cas de dégradation d'un de nos ouvrages

En cas de dégradation d'un de nos ouvrages, contactez nos services au numéro de téléphone suivant : 0810300111

Pour toute anomalie susceptible de mettre en cause la sécurité au cours du déroulement du chantier, prévenir le service départemental d'incendie et de secours (par défaut le 18 ou le 112) : _____

Responsable du dossier

Nom : ORANGE

Désignation du service : POLE RDT/RDICT

Tél : +33 558449700

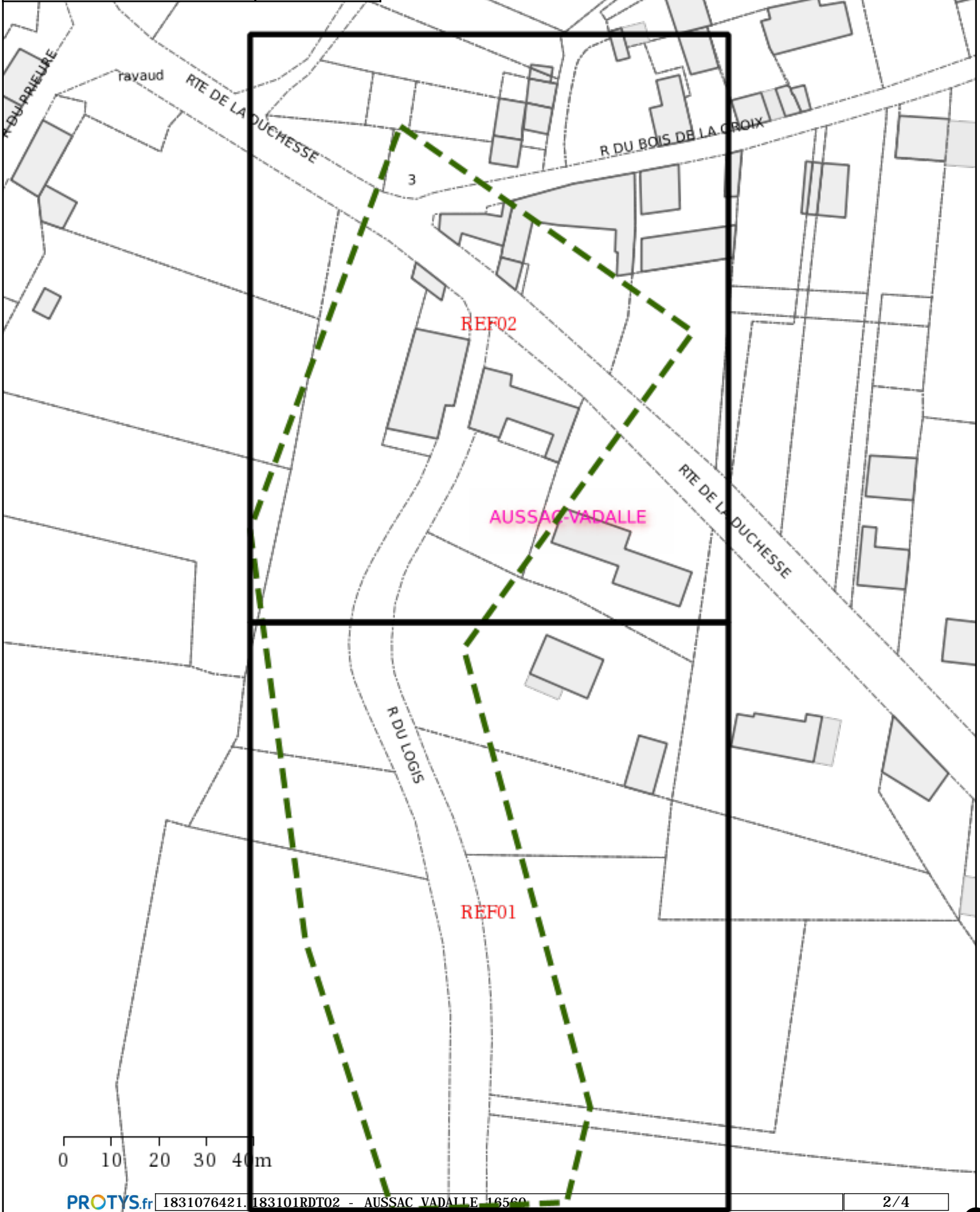
Signature de l'exploitant ou de son représentant

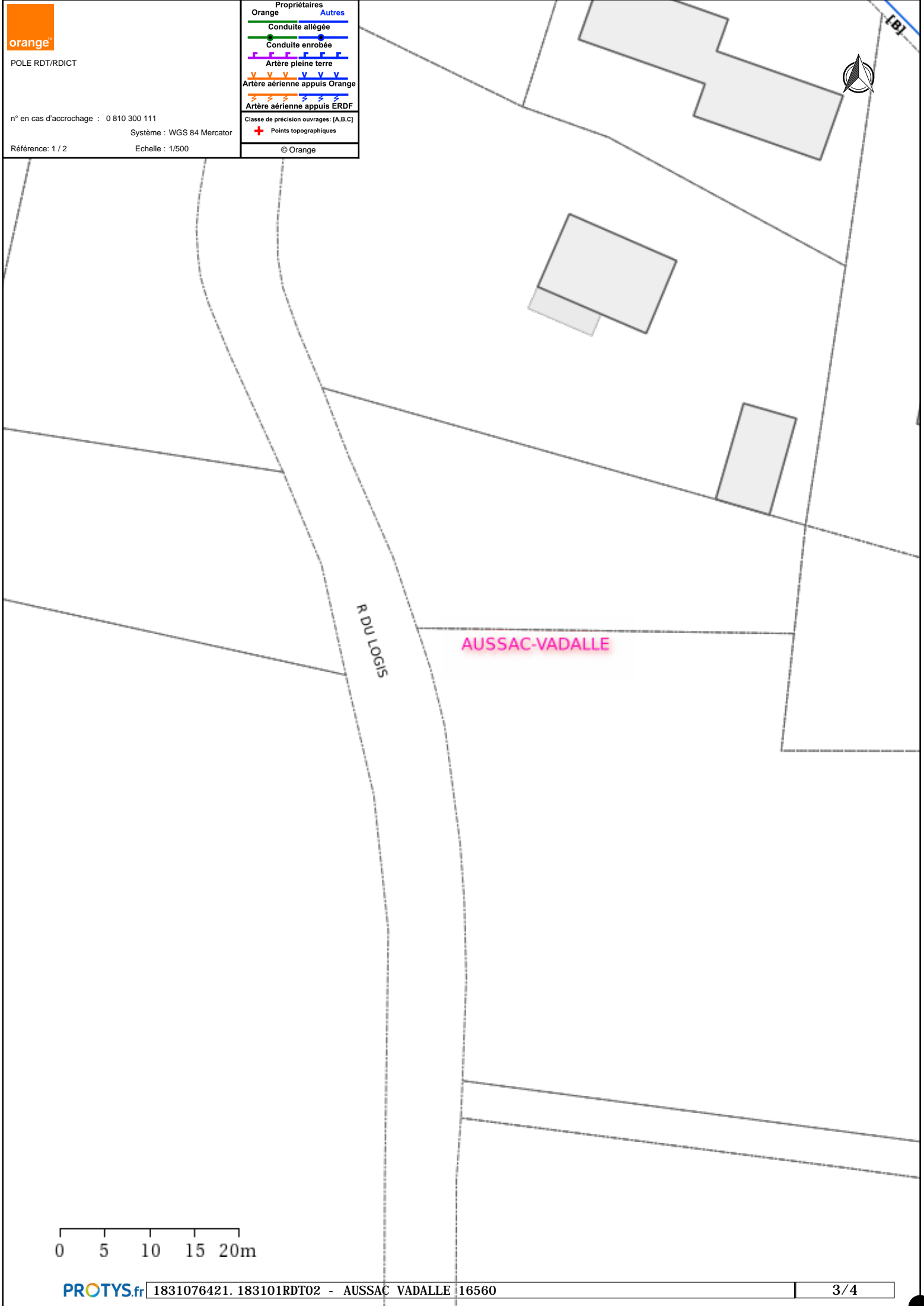
Nom : ORANGE


Signature :

Date : 03/08/2018

Nbre de pièces jointes, y compris les plans : 3







POLE RDT/RDICT

n° en cas d'accrochage : 0 810 300 111

Système : WGS 84 Mercator

Référence: 1 / 2

Echelle : 1/500

Propriétaires
Orange Autres

Conduite allégée

Conduite enrobée

Artère pleine terre

Artère aérienne appuis Orange

Artère aérienne appuis ERDF

Classe de précision ouvrages: [A,B,C]

Points topographiques

© Orange

